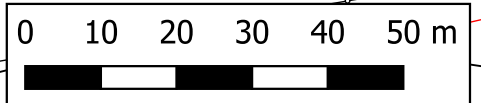
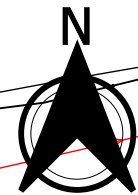
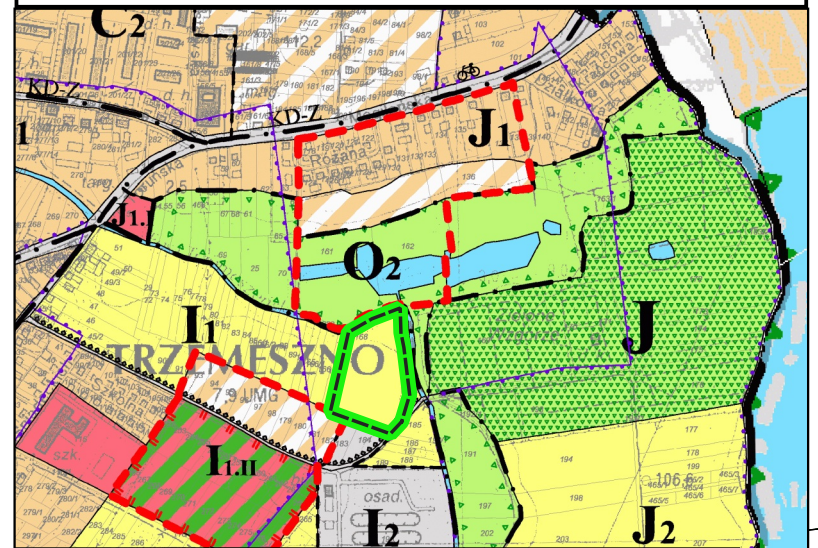


MIEJSCOWY PLAN ZAGOSPODAROWANIA PRZESTRZENNEGO CZĘŚCI MIASTA TRZEMESZNA (DZ. NR GEOD. 168 OBR. 6) GM. TRZEMESZNO



SKALA 1:1000

STUDIUM UWARUNKOWAŃ I KIERUNKÓW ZAGOSPODAROWANIA PRZESTRZENNEGO MIASTA I GMINY TRZEMESZNO - SKALA 1:10 000



granica obszaru objętego miejscowym planem zagospodarowania przestrzennego

FUNKCJA ROLNICZA

MIESZKALNICTWO, USŁUGI, USŁUGI SPORTU I OŚWIATY INFRASTRUKTURA TECHNICZNA

Układ współrzędnych:
EPSG:2177 - ETRS89 / Poland CS2000 zone 6
Informacja o źródle pochodzenia użytego materiału państwowego zasobu geodezyjnego i kartograficznego,
o której mowa w art. 40c ust. 3 ustawy z dnia 17 maja 1989 r. – Prawo geodezyjne i kartograficzne (Dz. U. z 2021 r. poz. 1990) Państwowy Ośrodek Dokumentacji Geodezyjnej i Kartograficznej w Gnieźnie
Licencja: GK.U.6642.3918.2024_3003_P z dnia 02.01.2025 r.

Cały obszar opracowania miejscowego planu zagospodarowania przestrzennego znajduje się w granicach:
- Głównego Zbiornika Wód Podziemnych nr 143
Subzbiornik Inowrocław - Gniezno

ZAŁĄCZNIK NR 1
DO UCHWAŁY RADY MIEJSKIEJ TRZEMESZNA
NR .../.../2026 Z DNIA 2026 r.
OGŁOSZONEJ W DZIENNIKU URZĘDOWYM WOJEWÓDZTWA
WIELKOPOLSKIEGO Z DNIA 2026 r., POZ.

granica obszaru objętego miejscowym planem zagospodarowania przestrzennego
linia rozgraniczająca tereny o różnym przeznaczeniu lub różnych zasadach zagospodarowania

nieprzekraczalna linia zabudowy

MN teren zabudowy mieszkaniowej jednorodzinnej

KR teren komunikacji drogowej wewnętrznej

linia elektroenergetyczna SN15kV

pas technologiczny od linii elektroenergetycznej SN15kV

kanalizacja sanitarna ks500 mm

pas technologiczny wzdłuż sieci kanalizacji sanitarnej ks500 mm

linia wymiarowa