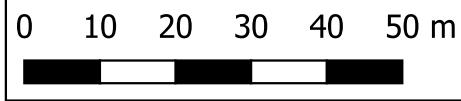
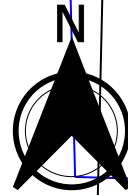


# MIEJSCOWY PLAN ZAGOSPODAROWANIA PRZESTRZENNEGO CZĘŚCI WSI CYTRYNOWO-BYSTRZYCA GM. TRZEMESZNO



SKALA 1:1000



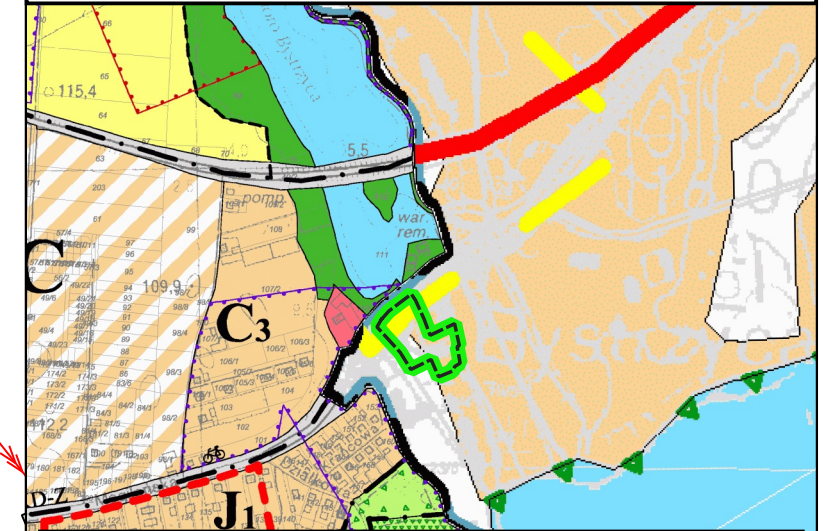
## OZNACZENIA

- granica obszaru objętego miejscowym planem zagospodarowania przestrzennego
- linia rozgraniczająca tereny o różnym przeznaczeniu lub różnych zasadach zagospodarowania
- nieprzekraczalna linia zabudowy
- teren zabudowy mieszkaniowej wielorodzinnej lub usług
- Główny Zbiornik Wód Podziemnych GZWP 143 Subzbiornik Inowrocław - Gniezno

## OZNACZENIA INFORMACYJNE

- linia wymiarowa

## STUDIUM UWARUNKOWAŃ I KIERUNKÓW ZAGOSPODAROWANIA PRZESTRZENNEGO MIASTA I GMINY TRZEMESZNO - SKALA 1:10 000



granica obszaru objętego miejscowym planem zagospodarowania przestrzennego

- GRANICA MIASTA
- OBSZARY ROLNICZE
- KOMPLEKSY GLEB PODLEGAJĄCYCH OCHRONIE

Układ współrzędnych:  
EPSG:2177 - ETRS89 / Poland CS2000 zone 6  
Informacja o źródle pochodzenia użytego materiału państwowego zasobu geodezyjnego i kartograficznego, o której mowa w art. 40c ust. 3 ustawy z dnia 17 maja 1989 r. – Prawo geodezyjne i kartograficzne (Dz. U. z 2021 r. poz. 1990) Państwowy Ośrodek Dokumentacji Geodezyjnej i Kartograficznej w Gnieźnie  
Licencja: GK.U.6642.2470.2024\_3003\_P z dnia 05.09.2024 r.

**ZAŁĄCZNIK NR 1  
DO UCHWAŁY RADY MIEJSKIEJ TRZEMESZNA  
NR .../.../2026 Z DNIA ..... 2026 r.  
OGŁOSZONEJ W DZIENNIKU URZĘDOWYM WOJEWÓDZTWA  
WIELKOPOLSKIEGO Z DNIA ..... 2026 r., POZ. ....**