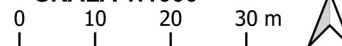


MIEJSCOWY PLAN ZAGOSPODAROWANIA PRZESTRZENNEGO DLA CZĘŚCI WSI ZIELEŃ GM. TRZEMESZNO

Załącznik nr 1 do Uchwały Nr
Rady Miejskiej Trzemeszna
z dnia r.

SKALA 1:1000



OZNACZENIA:

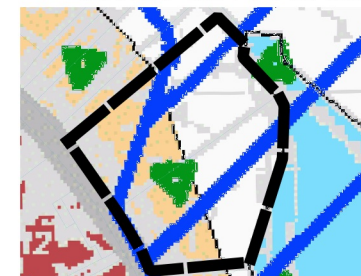
- granica obszaru objętego miejscowym planem zagospodarowania przestrzennego
- linia rozgraniczająca tereny o różnym przeznaczeniu lub różnych zasadach zagospodarowania
- nieprzekraczalna linia zabudowy
- MNW teren zabudowy mieszkaniowej jednorodzinnej wolnostojącej
- RN teren rolnictwa z zakazem zabudowy
- teren ochrony konserwatorskiej stanowiska archeologicznego
- granica obszaru Natura 2000 - PLH300026 Pojezierze Gnieźnieńskie

10m wymiarowanie

Cały obszar objęty planem położony jest w granicach Głównego Zbiornika Wód Podziemnych Nr 143 "Inowrocław - Gniezno".

Część obszaru objętego planem położona jest w obszarze Natura 2000 - PLH300026 Pojezierze Gnieźnieńskie.

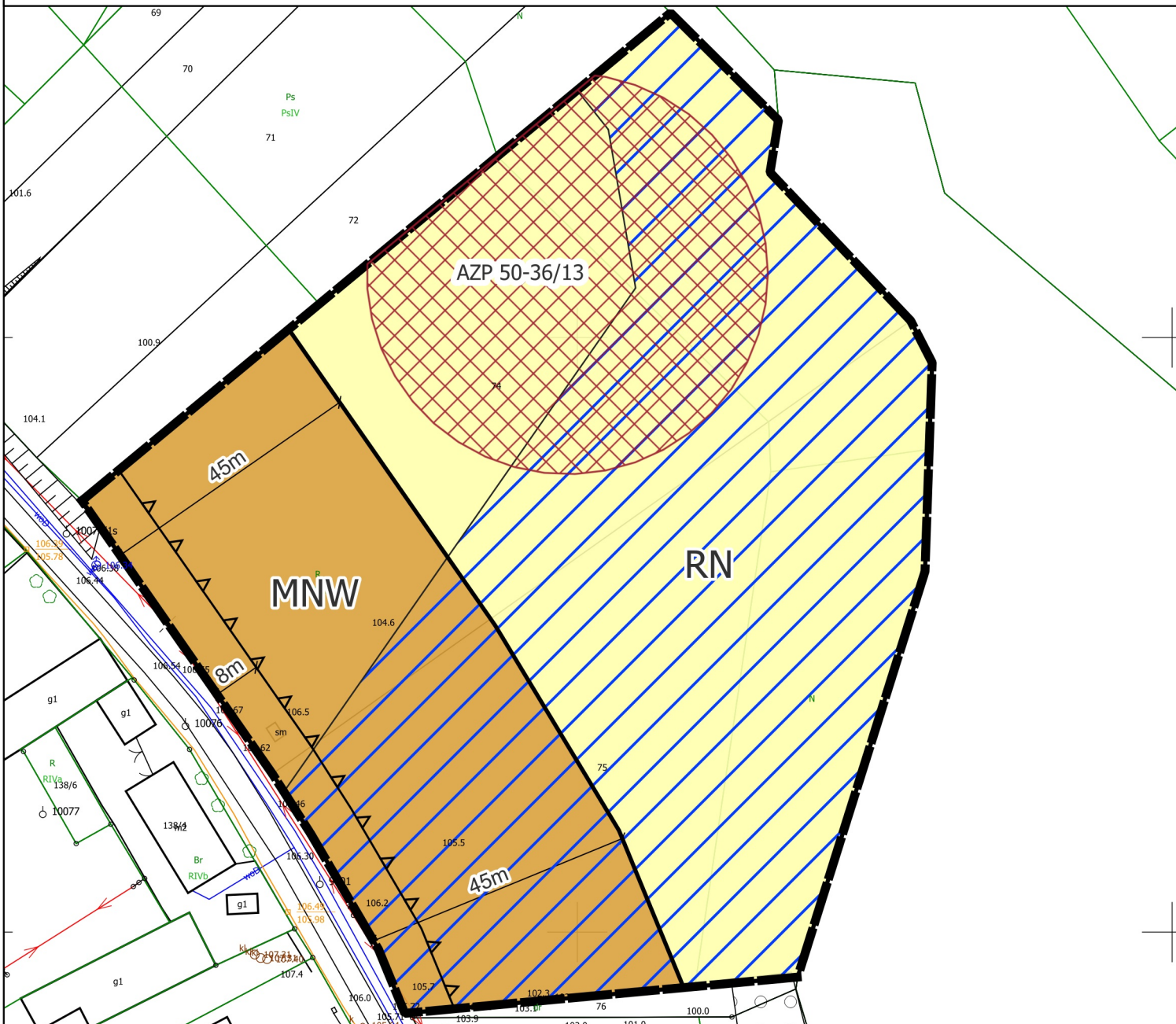
STUDIUM UWARUNKOWAŃ I KIERUNKÓW ZAGOSPODAROWANIA PRZESTRZENNEGO GMINY TRZEMESZNO



OZNACZENIA:

SKALA 1:5000

- granica obszaru objętego miejscowym planem zagospodarowania przestrzennego
- kompleksy gleb podlegających ochronie
- R₁₋₄ obszary rolnicze
- ciągi ekologiczne jezior i cieków
- Obszar Natura 2000 - Pojezierze Gnieźnieńskie



Miejscowy plan zagospodarowania przestrzennego został sporządzony w układzie współrzędnym: ETRF2000-PL (EPSG:2177), na mapie zasadniczej, pochodzącej z państwowego zasobu geodezyjnego i kartograficznego - licencja nr GK.U.6642.8.2025_3003_P, wydanej przez Starostę Gnieźnieńskiego