



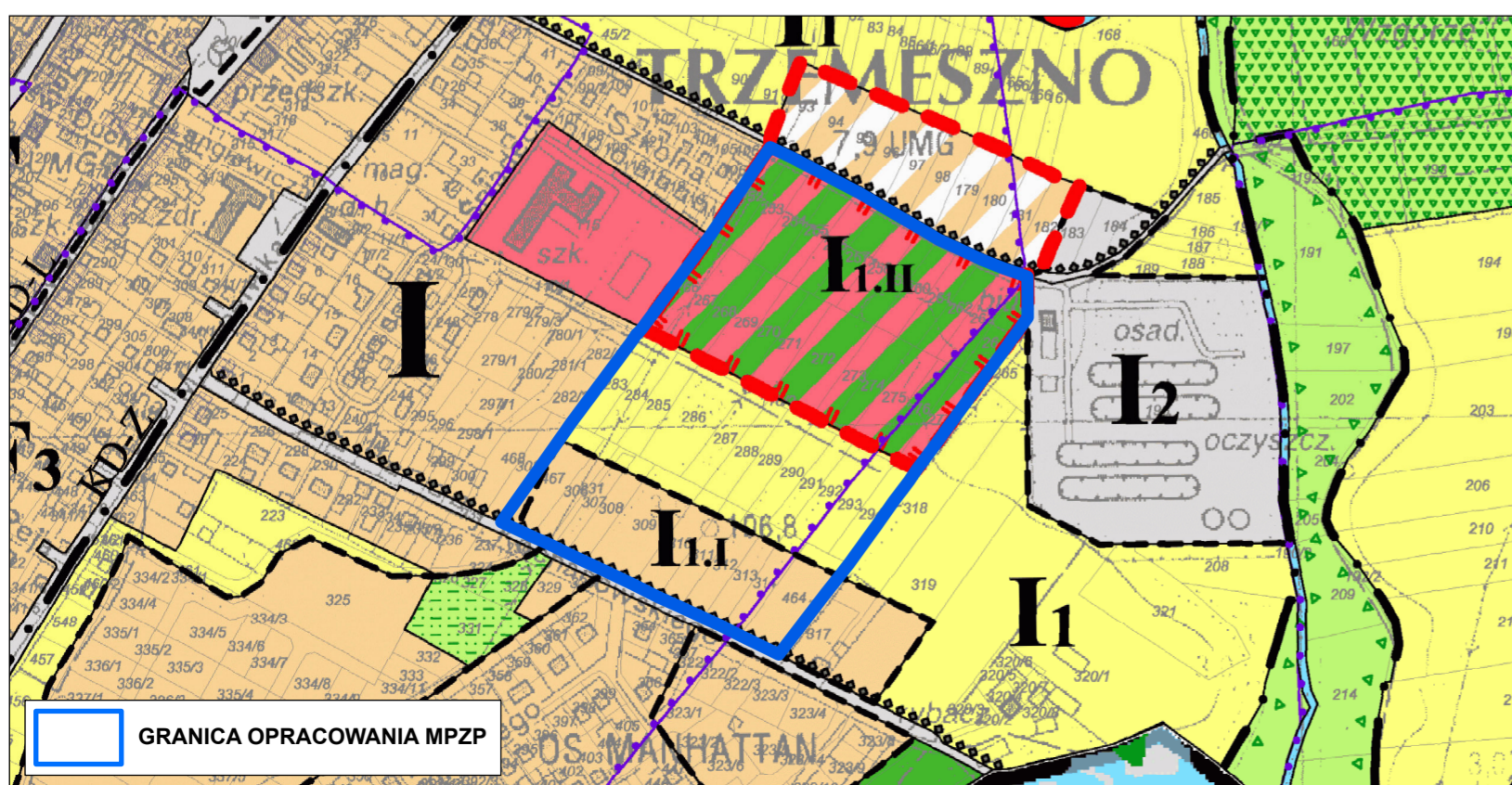
# MIEJSOWY PLAN ZAGOSPODAROWANIA PRZESTRZENNEGO CZĘŚCI MIASTA TRZEMESZNA

ZAŁĄCZNIK NR 1 DO UCHWAŁY NR .../.../...  
RADY MIEJSKIEJ TRZEMESZNA Z DNIA .....






## WYRYS ZE STUDIUM UWARUNKOWAŃ I KIERUNKÓW ZAGOSPODAROWANIA PRZESTRZENNEGO MIASTA I GMINY TRZEMESZNO

SKALA 1 : 5000



### OZNACZENIA GRAFICZNE

-  GRANICA OBSZARU OBJĘTEGO MIEJSOWYM PLANEM ZAGOSPODAROWANIA PRZESTRZENNEGO
-  LINIE ROZGRANICZAJĄCE TERENY O RÓŻNYM PRZEZNACZENIU LUB RÓŻNYCH ZASADACH ZAGOSPODAROWANIA
-  NIEPRZEKRACZALNE LINIE ZABUDOWY
-  MN TERENY ZABUDOWY MIESZKANIOWEJ JEDNORODZINNEJ
-  UO/US TEREN USŁUG OŚWIATY, KULTURY I SPORTU
-  ZP TEREN ZIELENI URZĄDZONEJ
-  KD-D TERENY DRÓG PUBLICZNYCH - KLASY DOJAZDOWEJ
-  WODY POWIERZCHNIOWE NA TLE INNEGO PRZEZNACZENIA
-  STREFY OCHRONY KONSERWATORSKIEJ STANOWISK ARCHEOLOGICZNYCH
-  NAWIETRZNE LINIE ŚREDNIEGO NAPIĘCIA WRAZ Z PASEM TECHNOLOGICZNYM
-  6 WYMIAROWANIA WYRAŻONE W METRACH

OBSZAR PLANU LEŻY W GRANICACH GZWP NR 143 "SUBZBIORNIK INOWROCŁAW - GNIEZNO"