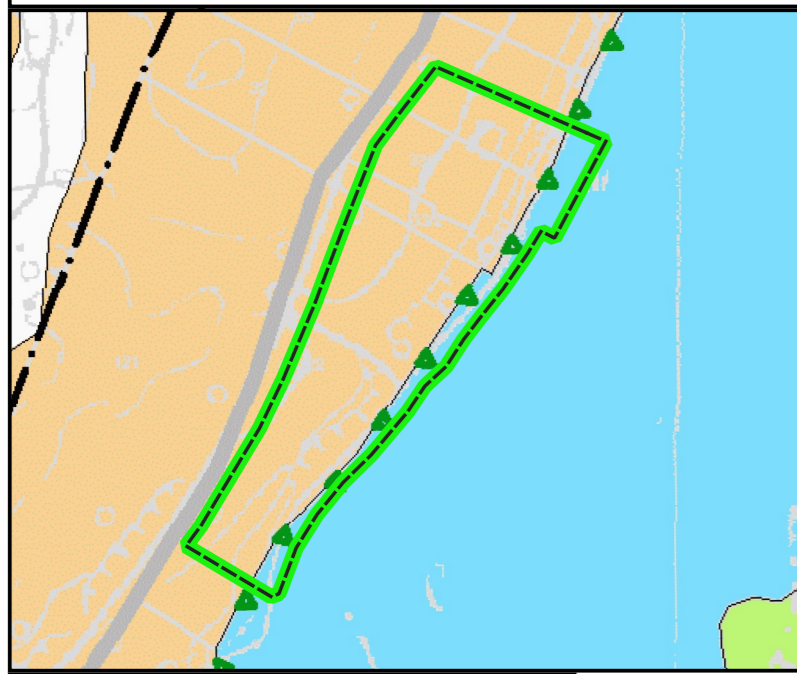




MIEJSCOWY PLAN ZAGOSPODAROWANIA PRZESTRZENNEGO CZĘŚCI WSI KAMIENIEC GMINA TRZEMESZNO

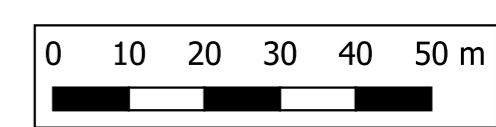
STUDIUM UWARUNKOWAŃ I KIERUNKÓW
ZAGOSPODAROWANIA PRZESTRZENNEGO
MIASTA I GMINY TRZEMESZNO - SKALA 1:10 000




granicę obszaru objętego miejscowym planem zagospodarowania przestrzennego

STREŻY LĘDŃSTKI FUNKCJONALNE

[Symbol]	FUNKCJA MIESZKANIOWA
[Symbol]	OBSZARY FUNKCJONALNO-PRZESTRZENNE
[Symbol]	OBSZARY ROLNICZE
[Symbol]	KOMPLEKSY GLEB PODLEGAJĄCYCH OCHRONIE
[Symbol]	TERENY WÓD
[Symbol]	KORYTARZ EKOLOGICZNY
[Symbol]	DROGI POWIATOWE



SKALA 1:1000



Oznaczenia:

[Symbol]	granicę obszaru objętego miejscowym planem zagospodarowania przestrzennego
[Symbol]	linię rozgraniczającą tereny o różnym przeznaczeniu lub różnych zasadach zagospodarowania
[Symbol]	nieprzekraczalną linię zabudowy
[Symbol]	teren zabudowy mieszkaniowej jednorodzinnej wolnostojącej
[Symbol]	teren zabudowy zagrodowej
[Symbol]	teren zieleni naturalnej teren lub wód powierzchniowych śródlądowych
[Symbol]	teren komunikacji drogowej wewnętrznej
[Symbol]	teren komunikacji pieszo-rowerowej
[Symbol]	lokalizację stanowiska archeologicznego wpisane do ewidencji zabytków
[Symbol]	linię wymiarową

Cały obszar opracowania miejscowego planu zagospodarowania przestrzennego znajduje się w granicach Głównego Zbiornika Wód Podziemnych nr 144 Dolina Kopalna Wielkopolska

Układ współrzędnych:
EPSG:2177 - ETRS89 / Poland CS2000 zone 6
Informacja o źródle pochodzenia użytego materiału państwowego zasobu geodezyjnego i kartograficznego:
o której mowa w art. 40c ust. 3 ustawy z dnia 17 maja 1989 r. - Prawo geodezyjne i kartograficzne (Dz. U. z 2021 r. poz. 1990) Państwowy Ośrodek Dokumentacji Geodezyjnej i Kartograficznej w Gnieźnie
Linię: GK.U.6942.2742.2024_3103_P z dnia 22.11.2024 r.

ZAŁĄCZNIK NR 1
DO UCHWAŁY RADY MIEJSKIEJ TRZEMESZNA
NR .../.../2026 Z DNIA 2026 r.
OGŁOSZONEJ W DZIENNIKU URZĘDOWYM WOJEWÓDZTWA
WIELKOPOLSKIEGO Z DNIA 2026 r., POZ.