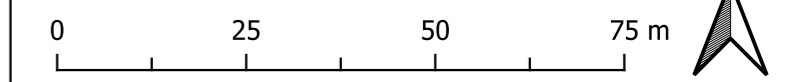


Załącznik nr 1 do Uchwały Nr
Rady Miejskiej Trzemeszna z dnia r.

SKALA 1:1000



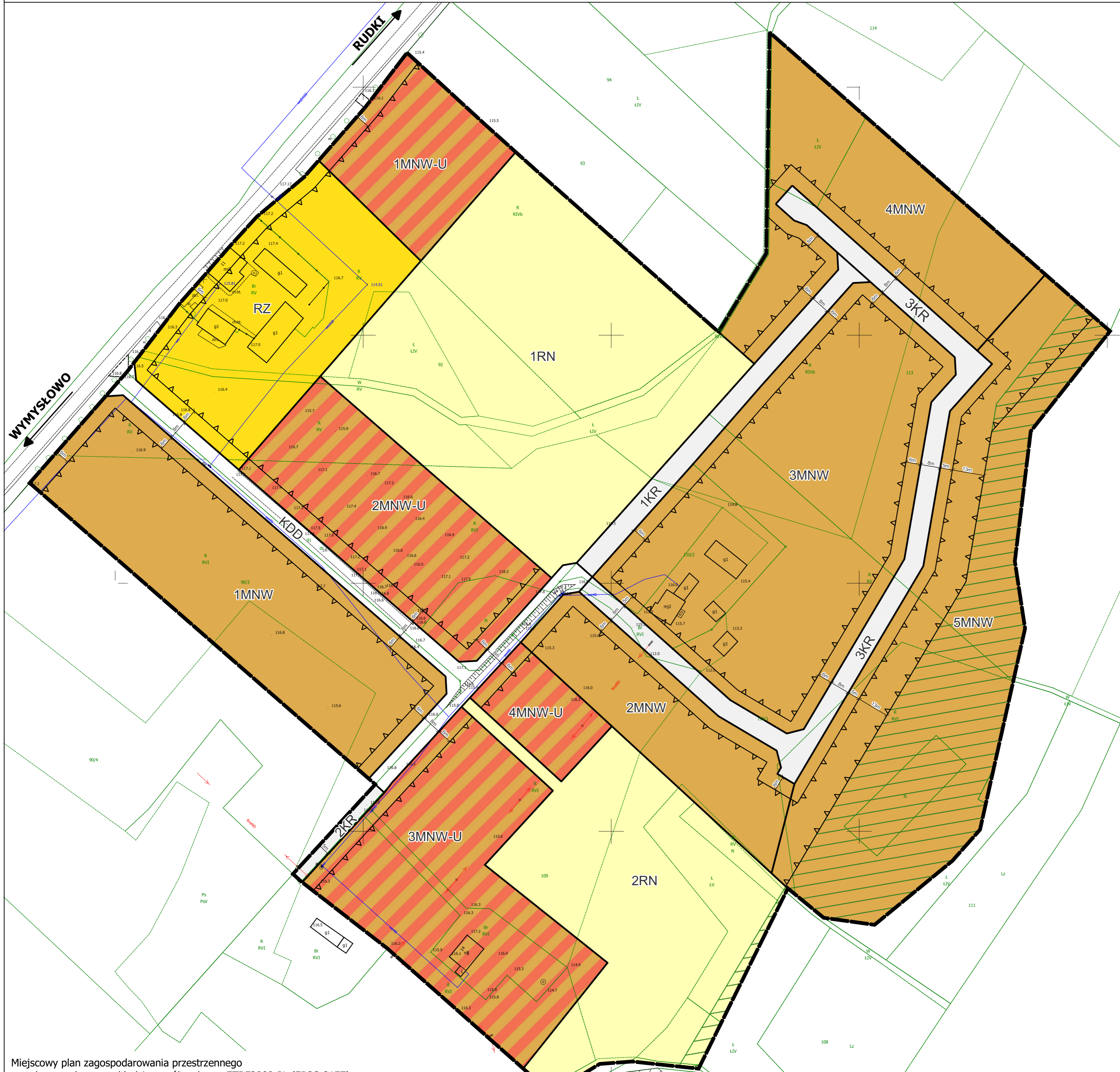
OZNACZENIA:

- granica obszaru objętego miejscowym planem zagospodarowania przestrzennego
- linia rozgraniczająca tereny o różnym przeznaczeniu lub różnych zasadach zagospodarowania
- nieprzekraczalna linia zabudowy
- teren zabudowy mieszkaniowej jednorodzinnej wolnostojącej
- teren zabudowy mieszkaniowej jednorodzinnej wolnostojącej lub usług
- KDD teren drogi dojazdowej
- KR teren komunikacji drogowej wewnętrznej
- RN teren rolnictwa z zakazem zabudowy
- RZ teren zabudowy związanej z rolnictwem
- granica obszaru Natura 2000 - PLH300026 Pojezierze Gnieźnieńskie

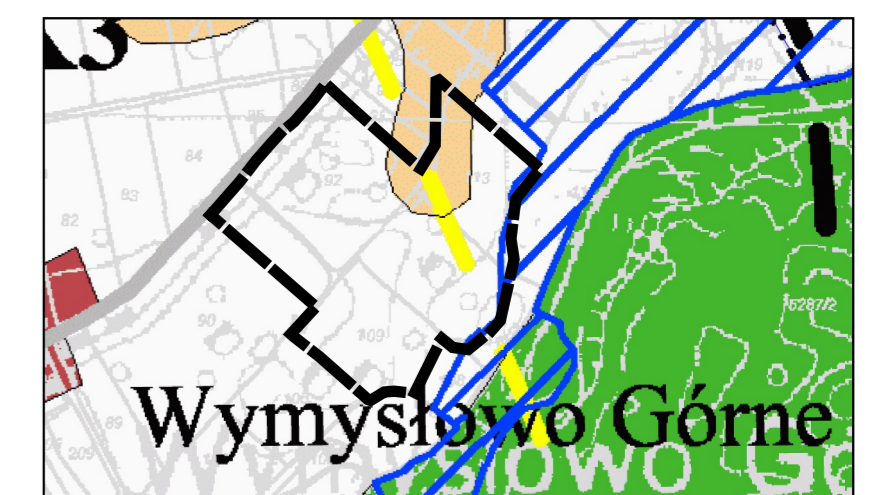
OZNACZENIA INFORMACYJNE:

- wymiarowanie

Cały obszar objęty planem położony jest w zasięgu Głównego Zbiornika Wód Podziemnych nr 143 Inowrocław - Gniezno.



WYRYS ZE STUDIUM UWARUNKOWAŃ I KIERUNKÓW ZAGOSPODAROWANIA PRZESTRZENNEGO MIASTA I GMINY TRZEMESZNO SKALA 1:10000



OZNACZENIA:

- granica obszaru objętego miejscowym planem zagospodarowania przestrzennego
- R+ obszary rolnicze
- kompleksy gleb podlegające ochronie
- obszar Natura 2000 - Pojezierze Gnieźnieńskie
- projektowany gazociąg wysokiego ciśnienia

Miejscowy plan zagospodarowania przestrzennego został sporządzony w układzie współrzędnych: ETRF2000-PL (EPSG:2177), na mapie zasadniczej pochodzącej z państwowego zasobu geodezyjnego i kartograficznego, wydanej przez Starostę Gnieźnieńskiego