


Pismo dotyczące aktu planowania przestrzennego



1. ORGAN, DO KTÓREGO JEST SKŁADANE PISMO

Nazwa: BURMISTRZ TRZEMESZNA

2. RODZAJ PISMA¹⁾

- 2.1. wniosek do projektu aktu 2.2. uwaga do konsultowanego projektu aktu²⁾
 2.3. wniosek o zmianę aktu³⁾ 2.4. wniosek o sporządzenie aktu³⁾

3. RODZAJ AKTU PLANOWANIA PRZESTRZENNEGO¹⁾

- 3.1. plan ogólny gminy
 3.2. miejscowy plan zagospodarowania przestrzennego, w tym zintegrowany plan inwestycyjny lub miejscowy plan rewitalizacji
 3.3. uchwała ustalająca zasady i warunki sytuowania obiektów małej architektury, tablic reklamowych i urządzeń reklamowych oraz ogrodzeń, ich gabaryty, standardy jakościowe oraz rodzaje materiałów budowlanych, z jakich mogą być wykonane
 3.4. audyt krajobrazowy
 3.5. plan zagospodarowania przestrzennego województwa

4. DANE SKŁADAJĄCEGO PISMO⁴⁾

Imię i nazwisko lub nazwa: Przedsiębiorstwo Przemysłu Ziemniaczanego Sp. z o.o.

Kraj: Polska Województwo: Wielkopolskie

Powiat: gnieźnieński Gmina: Trzemeszno

Ulica: Przemysłowa Nr domu: 4 Nr lokalu: -

Miejscowość: Trzemeszno Kod pocztowy: 62-240

E-mail (w przypadku gdy składający pismo posiada adres e-mail):

Nr tel. (nieobowiązkowo): nr tel. sekretariat 614 154 350

Adres skrytki ePUAP lub adres do doręczeń elektronicznych⁵⁾:

4.1. Czy składający pismo jest właścicielem lub użytkownikiem wieczystym nieruchomości objętej wnioskiem lub uwagą?

- tak nie

5. ADRES DO KORESPONDENCJI SKŁADAJĄCEGO PISMO⁴⁾

(Nieobowiązkowo)

Kraj: Polska Województwo: Wielkopolskie

Powiat: gnieźnieński Gmina: Trzemeszno

Ulica: Przemysłowa Nr domu: 4 Nr lokalu: -

Miejscowość: Trzemeszno Kod pocztowy: 62-240

6. DANE PEŁNOMOCNIKA⁴⁾

(Nieobowiązkowo)

- pełnomocnik pełnomocnik do doręczeń

Imię i nazwisko:

Kraj: Województwo:

Powiat: Gmina:

Ulica: Nr domu: Nr lokalu:

Miejscowość: Kod pocztowy:

E-mail (w przypadku gdy pełnomocnik posiada adres e-mail):

Nr tel. (nieobowiązkowo):

Adres skrytki ePUAP lub adres do doręczeń elektronicznych⁵⁾:

7. TREŚĆ PISMA

7.1. Treść⁶⁾ Wniosek o sporządzenie planu miejscowego – dokonanie zmian w istniejącym „Miejscowym planie zagospodarowania przestrzennego części miasta Trzemeszno obejmującego działkę nr geod. 77 oraz część działki nr 37/4, położone w Trzemesznie przy ul. Gnieźnieńskiej i Przemysłowej” zatwierdzonego uchwałą nr XIX/132/99 Rady Miejskiej w Trzemesznie z dnia 30 grudnia 1999r.

.....
.....
.....

7.2. (Nieobowiązkowo) W przypadku wypełnienia, należy uzupełnić każdą z kolumn tabeli.

Szczegółowe informacje dotyczące treści pisma w odniesieniu do działek ewidencyjnych:

Lp.	7.2.1. Nazwa aktu planowania przestrzennego	7.2.2. Identyfikator działki lub działek ewidencyjnych	7.2.3. Czy teren objęty pismem obejmuje całość działki lub działek ewidencyjnych ⁷⁾	7.2.4. Treść ⁶⁾
1	Miejscowy Plan Zagospodarowania Przestrzennego	Dz. nr 37/4 Obręb 0001 Trzemeszno Identyfikator: 300309_4	<input type="checkbox"/> tak <input checked="" type="checkbox"/> nie	Dokonanie zmian w MPZP obejmujących część działki nr 37/4

7.3. (Nieobowiązkowo) W przypadku wypełnienia, należy uzupełnić każdą z kolumn tabeli.

Szczegółowe informacje dotyczące działek ewidencyjnych oraz niektórych parametrów – w przypadku zaznaczenia w pkt 2: wniosku do projektu aktu (pkt 2.1), uwagi do konsultowanego projektu aktu (pkt 2.2) lub wniosku o zmianę aktu (pkt 2.3) oraz w pkt 3: planu ogólnego gminy (pkt 3.1) lub miejscowego planu zagospodarowania przestrzennego, w tym zintegrowanego planu inwestycyjnego lub miejscowego planu rewitalizacji (pkt 3.2):

Lp.	7.3.1. Nazwa planu ogólnego gminy lub miejscowego planu zagospodarowania przestrzennego	7.3.2. Identyfikator działki lub działek ewidencyjnych	7.3.3. Czy teren objęty pismem obejmuje całość działki lub działek ewidencyjnych ⁷⁾	7.3.4. Nazwa lub nazwy klasy przeznaczenia terenu (albo symbol lub symbole klasy przeznaczenia terenu) ⁸⁾	7.3.5. Maksymalny udział powierzchni zabudowy [%]	7.3.6. Maksymalna wysokość zabudowy [m]	7.3.7. Minimalny udział powierzchni biologicznie czynnej [%]
1	Miejscowy Plan Zagospodarowania Przestrzennego	Dz. nr 37/4 Obręb 0001 Trzemeszno Identyfikator: 300309_4	<input type="checkbox"/> tak <input checked="" type="checkbox"/> nie	P – teren obiektów produkcyjnych, składów i magazynów	Maksymalna intensywność zabudowy 1,5; minimalna 0,05	Budynki 15,0m Silosy – część walcowa 28m; wysokość z ciągami komunikacyjnymi 37,0m	20%

8. OŚWIADCZENIE W SPRAWIE KORESPONDENCJI ELEKTRONICZNEJ

Wyrażam zgodę Nie wyrażam zgody

na doręczanie korespondencji w niniejszej sprawie za pomocą środków komunikacji elektronicznej w rozumieniu art. 2 pkt 5 ustawy z dnia 18 lipca 2002 r. o świadczeniu usług drogą elektroniczną (Dz. U. z 2020 r. poz. 344).

9. ZAŁĄCZNIKI


- Pełnomocnictwo do reprezentowania składającego pismo lub pełnomocnictwo do doręczeń (zgodnie z ustawą z dnia 16 listopada 2006 r. o opłacie skarbowej (Dz. U. z 2023 r. poz. 2111)) – jeżeli składający pismo działa przez pełnomocnika.
- Potwierdzenie uiszczenia opłaty skarbowej od pełnomocnictwa – jeżeli obowiązek uiszczenia takiej opłaty wynika z ustawy z dnia 16 listopada 2006 r. o opłacie skarbowej.
- (Nieobowiązkowo). Określenie granic terenu w formie graficznej w przypadku wskazania terenu objętego pismem jako części działki ewidencyjnej lub działek ewidencyjnych.
- (Nieobowiązkowo). Inne załączniki – w przypadku zaznaczenia pola należy podać nazwy załączników.⁹⁾
Mapa zasadnicza w skali 1:1000


10. DEKLARACJA NA POKRYCIE KOSZTÓW ZWIĄZANYCH ZE SPORZĄDZENIEM PLANU (uzupełnić w przypadku zaznaczenia pozycji 2.3 lub 2.4)

Deklaruję pokrycie kosztów sporządzenia planu Nie deklaruję

11. PODPIS SKŁADAJĄCEGO PISMO (PEŁNOMOCNIKA) I DATA PODPISU

Podpis powinien być czytelny. Podpis i datę podpisu umieszcza się w przypadku składania pisma w postaci papierowej.

Podpis:

Szymon Cegłowski

Prezes Zarządu

Jarosław Rogalski

Data:

¹⁾ Można zaznaczyć więcej niż jedno pole. W ramach jednego pisma można wybrać tylko te akty, w przypadku których pismo będzie wysyłane do tego samego organu wskazanego w pkt 1. W przypadku gdy treść wniosku lub uwagi związana jest z dokumentem powiązany z aktem planowania przestrzennego (np. sporządzanej w toku procedowania aktu, w ramach strategicznej oceny oddziaływania na środowisko, prognozy oddziaływania na środowisko), należy w pkt 3 wybrać rodzaj aktu planowania przestrzennego, którego ten dokument dotyczy, po czym wprowadzić treść wniosku lub uwagi w pkt 7.1 lub 7.2.

²⁾ Nie dotyczy planu zagospodarowania przestrzennego województwa.

³⁾ Nie dotyczy planu zagospodarowania przestrzennego województwa i audytu krajobrazowego.

⁴⁾ W pkt 4 należy podać adres zamieszkania albo siedziby składającego pismo. W przypadku wypełnienia pkt 5 podaje się adres do korespondencji składającego pismo, jeżeli jest inny niż adres podany w pkt 4. W przypadku wypełnienia pkt 6 podaje się adres zamieszkania albo siedziby pełnomocnika. W przypadku większej liczby składających pismo lub pełnomocników dane kolejnych składających pismo lub pełnomocników dodaje się w formularzu albo zamieszcza na osobnych stronach i dołącza do formularza.

⁵⁾ Adres skrytki ePUAP lub adres do doręczeń elektronicznych wskazuje się w przypadku wyrażenia zgody na doręczanie korespondencji za pomocą środków komunikacji elektronicznej, z zastrzeżeniem przypadków, w których organ, zgodnie z przepisami ustawy z dnia 18 listopada 2020 r. o doręczeniach elektronicznych (Dz. U. z 2023 r. poz. 285, z późn. zm.), ma obowiązek doręczenia korespondencji na adres do doręczeń elektronicznych.

⁶⁾ Maksymalna liczba znaków w pkt 7.1. wynosi 1000, natomiast w przypadku pkt 7.2.4. wartość ta odnosi się do pojedynczego wiersza. W przypadku potrzeby dodatkowego uzasadnienia, które wykracza poza wskazany limit znaków, uzasadnienie zamieszcza się na osobnych stronach i dołącza do formularza. W przypadku większej liczby wierszy w pkt 7.2.4. kolejne wiersze dodaje się w formularzu albo zamieszcza na osobnych stronach i dołącza do formularza.

⁷⁾ W przypadku zaznaczenia pola „nie” (wskazania terenu objętego pismem jako części działki ewidencyjnej lub działek ewidencyjnych) można dodać załącznik z określeniem granic terenu w formie graficznej.

⁸⁾ Podaje się nazwę lub symbol klasy przeznaczenia terenu zgodnie ze standardami określonymi w przepisach wykonawczych wydanych na podstawie art. 16 ust. 2 ustawy z dnia 27 marca 2003 r. o planowaniu i zagospodarowaniu przestrzennym (Dz. U. z 2023 r. poz. 977, z późn. zm.).

⁹⁾ W przypadku dołączenia do pisma załączników zawierających dane osobowe, inne niż wymienione w pkt 4, 5 i 6, załączniki te należy zanonimizować, tj. ukryć dane osobowe.

Klauzula informacyjna dotycząca przetwarzania danych osobowych.

Zgodnie z art. 13 ust. 1 i ust. 2 Rozporządzenia Parlamentu Europejskiego i Rady (UE) 2016/679 z dnia 27 kwietnia 2016 r. w sprawie ochrony osób fizycznych w związku z przetwarzaniem danych osobowych i w sprawie swobodnego przepływu takich danych oraz uchylenia dyrektywy 95/46/WE (określane jako „RODO”) informuję, iż:

1. Administratorem Pani/Pana danych osobowych jest Gmina Trzemeszno ul. Gen. H. Dąbrowskiego 2, e-mail: sekretariat@trzemeszno.pl,
2. Informacje kontaktowe Inspektora ochrony danych w Urzędzie Miejskim Trzemeszna, e-mail: iod@trzemeszno.pl,
3. Dane osobowe przetwarzane będą w celu wypełnienia obowiązków wynikających z przepisów prawa. Podstawą prawną jest: ustawa z dnia 13 września 1996 r. o utrzymaniu czystości porządku w gminach (Dz. U. z 2018 r. poz. 1454 ze zm.) oraz ustawa z 29 sierpnia 1997 r. - Ordynacja podatkowa (Dz. U. z 2018 r., poz. 80 ze zm.)
4. Odbiorcami danych są podmioty określone w przepisach prawa w tym podmiot świadczący usługi odbioru odpadów komunalnych na terenie Gminy Trzemeszno,
5. Dane osobowe nie będą przekazywane do państwa trzeciego/organizacji międzynarodowej,
6. Dane po zrealizowaniu celu, dla którego zostały zebrane, będą przetwarzane do celów archiwalnych i przechowywane przez okres niezbędny do zrealizowania przepisów dotyczących archiwizowania danych przez Administratora,
7. W zakresie swoich danych osobowych ma Pani/Pan prawo żądania: dostępu do danych, sprostowania danych. W postępowaniach administracyjnych i czynnościach urzędowych nie przysługuje prawo żądania wniesienia sprzeciwu wobec ich przetwarzania, usunięcia, ograniczenia przetwarzania, przenoszenia danych,
8. Każda osoba ma prawo wniesienia skargi do Prezesa Urzędu Ochrony Danych Osobowych jeśli uzna, że przetwarzanie jej danych osobowych odbywa się niezgodnie z przepisami,
9. Źródłem pochodzenia Pani/Pana danych osobowych są: złożona deklaracja o wysokości opłaty za gospodarowanie odpadami komunalnymi, wypis z rejestru gruntów lub inny dokument, wydany przez organ prowadzący ewidencję gruntów, dane jednostki samorządu terytorialnego, dane sądów powszechnych, lub też pochodzą one ze źródeł publicznie dostępnych,
10. Dane nie będą podlegały zautomatyzowanemu podejmowaniu decyzji dotyczących Pani/Pana danych osobowych, w tym profilowaniu,
11. W postępowaniach administracyjnych i czynnościach urzędowych prawo do wycofania w dowolnym momencie udzielonej wcześniej zgody na przetwarzanie swoich danych osobowych nie przysługuje.

Szczegółowe informacje o regulach przetwarzania danych dostępne w biurze podawczym Urzędu Miejskiego Trzemeszna oraz na stronie www.bip.trzemeszno.pl w zakładce ochrona danych osobowych.

Potwierdzam, że zapoznałem/am się i akceptuję treść klauzuli informacyjnej o przetwarzaniu danych osobowych.

Członek Zarządu
Szymon Cęglowski
(czytelny podpis)

Prezes Zarządu
Jarosław Roqański