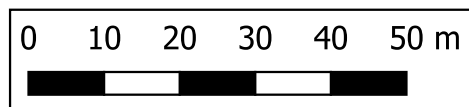




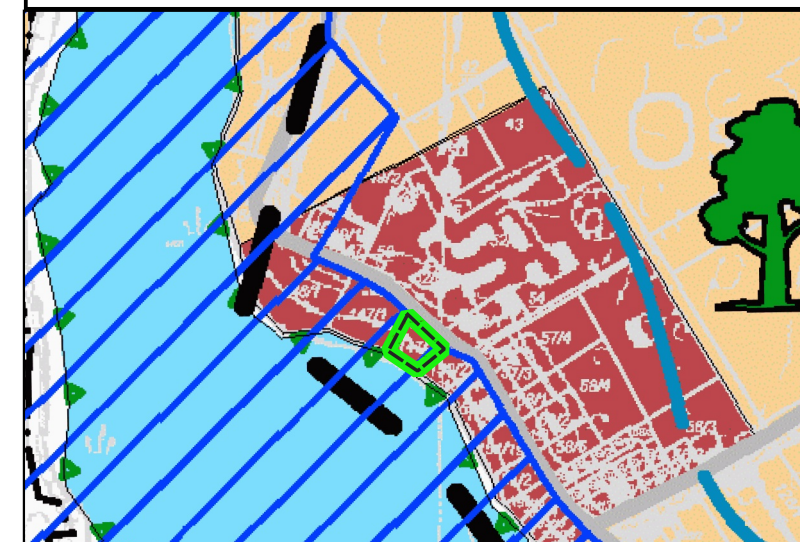
MIEJSCOWY PLAN ZAGOSPODAROWANIA PRZESTRZENNEGO CZĘŚCI WSI GOŁĄBKI ORAZ CZĘŚCI WSI OSTROWITE GM. TRZEMESZNO









SKALA 1:1000







STUDIUM UWARUNKOWAŃ I KIERUNKÓW
ZAGOSPODAROWANIA PRZESTRZENNEGO
MIASTA I GMINY TRZEMESZNO - SKALA 1:10 000



OZNACZENIA

-  granica obszaru objętego miejscowym planem zagospodarowania przestrzennego
-  linia rozgraniczająca tereny o różnym przeznaczeniu lub różnych zasadach zagospodarowania
-  nieprzekraczalna linia zabudowy
-  MN-U teren zabudowy mieszkaniowej jednorodzinnej lub usług
-  obszar występowania złożonych lub skomplikowanych warunków gruntowych
-  linia wymiarowa

 granica obszaru objętego miejscowym planem zagospodarowania przestrzennego

-  ISTNIEJĄCE I PROJEKTOWANE ZAINWESTOWANIE
-  DROGI POWIATOWE
-  OBSZAR NATURA 2000 - POJEZIERZE GNIEŹNIŃSKIE

Układ współrzędnych:
EPSG:2177 - ETRS89 / Poland CS2000 zone 6
Informacja o źródle pochodzenia użytego materiału państwowego zasobu geodezyjnego i kartograficznego, o której mowa w art. 40c ust. 3 ustawy z dnia 17 maja 1989 r. – Prawo geodezyjne i kartograficzne (Dz. U. z 2021 r. poz. 1990) Państwowy Ośrodek Dokumentacji Geodezyjnej i Kartograficznej w Gnieźnie
Licencja: GK.U.6642.0000.2024_3003_P

Cały obszar opracowania miejscowego planu zagospodarowania przestrzennego znajduje się w granicach:

- 1) obszaru Natura 2000 PLH300026 Pojezierze Gnieźnieńskie
- 2) terenu zagrożonego ruchami masowymi ziemi (nr ewidencyjny 30-03-095-T28)
- 3) Głównego Zbiornika Wód Pdzimnych GZWP 143 Subzbiornik Inowrocław - Gniezno

ZAŁĄCZNIK NR 3
DO UCHWAŁY RADY MIEJSKIEJ TRZEMESZNA
NR .../.../2026 Z DNIA 2026 r.
OGŁOSZONEJ W DZIENNIKU URZĘDOWYM WOJEWÓDZTWA
WIELKOPOLSKIEGO Z DNIA 2026 r., POZ.