



MIEJSCOWY PLAN ZAGOSPODAROWANIA PRZESTRZENNEGO TERENU CZĘŚCI MIASTA TRZEMESZNA PRZY ULICY SPORTOWEJ



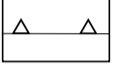







ZAŁĄCZNIK NR 1 DO UCHWAŁY NR/.../...
RADY MIEJSKIEJ TRZEMESZNA Z DNIA

SKALA 1 : 1000

1 cm - 10 m



OZNACZENIA GRAFICZNE

-  GRANICA OBSZARU OBJĘTEGO MIEJSCOWYM PLANEM ZAGOSPODAROWANIA PRZESTRZENNEGO
-  LINIE ROZGRANICZAJĄCE TERENY O RÓŻNYM PRZEZNACZENIU LUB RÓŻNYCH ZASADACH ZAGOSPODAROWANIA
-  NIEPRZEKACZALNE LINIE ZABUDOWY
-  **MN** TEREN ZABUDOWY MIESZKANIOWEJ JEDNORODZINNEJ
-  **ZI** TEREN ZIELENI IZOLACYJNEJ
-  **KDW** TEREN DROGI WEWNĘTRZNEJ
-  STREFA OCHRONY KONSERWATORSKIEJ STANOWISKA ARCHEOLOGICZNEGO
-  GRANICA OBSZARU NATURA 2000 "POJEZIERZE GNIEŹNIEŃSKIE" PLH 300026
-  GRANICA TERENU ZAGROŻONEGO RUCHAMI MASOWYMI ZIEMI
-  WYMIAR WYRAŻONY W METRACH

OBSZAR PLANU LEŻY W GRANICACH:
- GZWP NR 143 SUBZBIORNIK INOWROCŁAW-GNIEZNO

Obręb Brzozówiwo
Arkusz 1

WYRYS ZE STUDIUM UWARUNKOWAŃ I KIERUNKÓW ZAGOSPODAROWANIA PRZESTRZENNEGO MIASTA I GMINY TRZEMESZNO

SKALA 1 : 5 000

